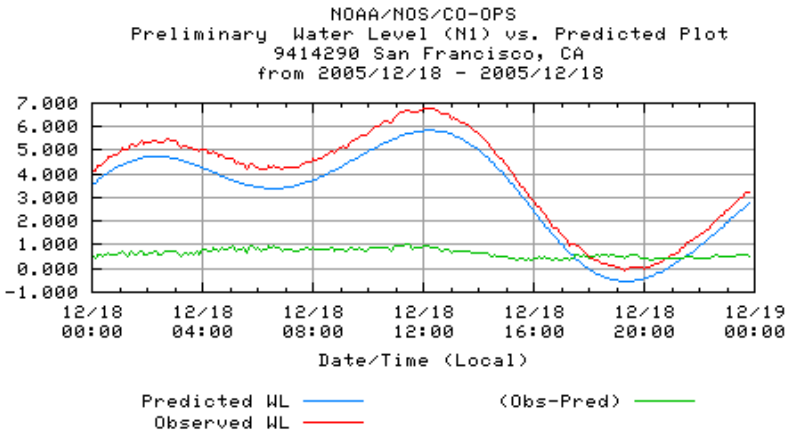


[Station Information](#) **San Francisco, CA - [Data Disclaimer](#)** **San Francisco, CA: [Data Inventory](#)**
[Page Help](#)
 Tide / Water Data **Station ID: 9414290**

- Tide Predictions
- Current Data
- Meteorological Observations
- Conductivity
- PORTS
- Operational Forecast System
- Bench Mark Sheets
- Datums
- Harmonic Constituents
- Sea Level Trends

Tide Data



- Nearby Stations**
- [Richmond, CA](#)
 - [Alameda, CA](#)
 - [Mare Island, CA](#)
 - [Redwood City, CA](#)
 - [Port Chicago, CA](#)
 - [Point Reyes, CA](#)
 - [Kirby Park, Elkhorn](#)
 - [Tidal Creek, Elkhorn](#)
 - [Monterey, CA](#)
 - [Arena Cove, CA](#)

[Click here for larger plot](#)

Check to plot backup data (if available)

[Retrieve data from 20051217 through 20051218](#)
 [Retrieve data from 20051218 through 20051219](#)

Begin Date: Dec 18 2005
 End Date: Dec 18 2005
 Datum: MLLW
 Data Units: Feet Meters
 Time Zone: Local (LST/LDT) GMT LST



Station Information
San Francisco, CA

San Francisco, CA: [Data Inventory](#)

Station ID: 9414290

[Page Help](#)

Data

Historic Tide Data

Tide Predictions





Historic Tide Data

Current Data	Station	Date	Time	Pred 6	Vrfy 6
Meteo	9414290	20051218	00:00	3.55	4.10
Observed	9414290	20051218	00:06	3.64	4.10
Units:				Feet	Feet
Conductivity	MLLW	Local		100.00	100.00
POR	Maximum:			5.84	6.79
	Minimum:			-0.52	-0.06
Operational	9414290	20051218	00:00	3.55	4.10
System	9414290	20051218	00:06	3.64	4.10
Bench	9414290	20051218	00:12	3.73	4.33
Datum	9414290	20051218	00:18	3.81	4.36
Harmonic	9414290	20051218	00:24	3.90	4.43
Constituents	9414290	20051218	00:30	3.98	4.56
Sea Level Trends	9414290	20051218	00:36	4.06	4.70
	9414290	20051218	00:42	4.13	4.71
	9414290	20051218	00:48	4.20	4.81
	9414290	20051218	00:54	4.27	4.84
	9414290	20051218	01:00	4.33	4.98
	9414290	20051218	01:06	4.39	5.11
	9414290	20051218	01:12	4.44	5.05
	9414290	20051218	01:18	4.49	5.03
	9414290	20051218	01:24	4.54	5.24
	9414290	20051218	01:30	4.58	5.23
	9414290	20051218	01:36	4.62	5.20
	9414290	20051218	01:42	4.65	5.29
	9414290	20051218	01:48	4.68	5.38
	9414290	20051218	01:54	4.70	5.28
	9414290	20051218	02:00	4.72	5.32
	9414290	20051218	02:06	4.73	5.37
	9414290	20051218	02:12	4.74	5.38
	9414290	20051218	02:18	4.75	5.45
	9414290	20051218	02:24	4.75	5.37
	9414290	20051218	02:30	4.75	5.36
	9414290	20051218	02:36	4.74	5.37
	9414290	20051218	02:42	4.73	5.47
	9414290	20051218	02:48	4.71	5.48
	9414290	20051218	02:54	4.69	5.40
	9414290	20051218	03:00	4.67	5.38
	9414290	20051218	03:06	4.64	5.27
	9414290	20051218	03:12	4.61	5.13
	9414290	20051218	03:18	4.57	5.18
	9414290	20051218	03:24	4.54	5.19
	9414290	20051218	03:30	4.50	5.10
	9414290	20051218	03:36	4.46	5.11
	9414290	20051218	03:42	4.42	5.04
	9414290	20051218	03:48	4.37	5.07
	9414290	20051218	03:54	4.33	4.94
	9414290	20051218	04:00	4.28	5.07
	9414290	20051218	04:06	4.23	5.02
	9414290	20051218	04:12	4.18	4.89
	9414290	20051218	04:18	4.13	4.88
	9414290	20051218	04:24	4.08	4.96
	9414290	20051218	04:30	4.03	4.87
	9414290	20051218	04:36	3.98	4.73
	9414290	20051218	04:42	3.93	4.79
	9414290	20051218	04:48	3.88	4.70
	9414290	20051218	04:54	3.84	4.65

9414290	20051218	05:00	3.79	4.67
9414290	20051218	05:06	3.74	4.67
9414290	20051218	05:12	3.70	4.44
9414290	20051218	05:18	3.66	4.48
9414290	20051218	05:24	3.62	4.44
9414290	20051218	05:30	3.59	4.46
9414290	20051218	05:36	3.55	4.24
9414290	20051218	05:42	3.52	4.39
9414290	20051218	05:48	3.50	4.46
9414290	20051218	05:54	3.47	4.27
9414290	20051218	06:00	3.45	4.30
9414290	20051218	06:06	3.43	4.20
9414290	20051218	06:12	3.42	4.23
9414290	20051218	06:18	3.41	4.20
9414290	20051218	06:24	3.40	4.34
9414290	20051218	06:30	3.39	4.27
9414290	20051218	06:36	3.39	4.33
9414290	20051218	06:42	3.39	4.28
9414290	20051218	06:48	3.40	4.29
9414290	20051218	06:54	3.41	4.18
9414290	20051218	07:00	3.42	4.25
9414290	20051218	07:06	3.44	4.27
9414290	20051218	07:12	3.46	4.25
9414290	20051218	07:18	3.48	4.25
9414290	20051218	07:24	3.51	4.25
9414290	20051218	07:30	3.54	4.27
9414290	20051218	07:36	3.57	4.40
9414290	20051218	07:42	3.61	4.42
9414290	20051218	07:48	3.65	4.53
9414290	20051218	07:54	3.69	4.53
9414290	20051218	08:00	3.73	4.65
9414290	20051218	08:06	3.78	4.57
9414290	20051218	08:12	3.83	4.64
9414290	20051218	08:18	3.88	4.67
9414290	20051218	08:24	3.93	4.76
9414290	20051218	08:30	3.99	4.81
9414290	20051218	08:36	4.05	4.88
9414290	20051218	08:42	4.11	4.96
9414290	20051218	08:48	4.16	4.92
9414290	20051218	08:54	4.23	5.03
9414290	20051218	09:00	4.29	5.11
9414290	20051218	09:06	4.35	5.19
9414290	20051218	09:12	4.42	5.14
9414290	20051218	09:18	4.49	5.30
9414290	20051218	09:24	4.55	5.41
9414290	20051218	09:30	4.62	5.43
9414290	20051218	09:36	4.68	5.48
9414290	20051218	09:42	4.75	5.60
9414290	20051218	09:48	4.82	5.61
9414290	20051218	09:54	4.88	5.64
9414290	20051218	10:00	4.95	5.75
9414290	20051218	10:06	5.01	5.87
9414290	20051218	10:12	5.07	5.98
9414290	20051218	10:18	5.14	6.02
9414290	20051218	10:24	5.20	6.05
9414290	20051218	10:30	5.26	6.15
9414290	20051218	10:36	5.31	6.23
9414290	20051218	10:42	5.37	6.24
9414290	20051218	10:48	5.42	6.18
9414290	20051218	10:54	5.47	6.34
9414290	20051218	11:00	5.52	6.48
9414290	20051218	11:06	5.57	6.51
9414290	20051218	11:12	5.61	6.60
9414290	20051218	11:18	5.65	6.64
9414290	20051218	11:24	5.69	6.69
9414290	20051218	11:30	5.72	6.72
9414290	20051218	11:36	5.75	6.59
9414290	20051218	11:42	5.78	6.66
9414290	20051218	11:48	5.80	6.66
9414290	20051218	11:54	5.82	6.71
9414290	20051218	12:00	5.83	6.76

9414290	20051218	12:06	5.84	6.79
9414290	20051218	12:12	5.84	6.77
9414290	20051218	12:18	5.84	6.75
9414290	20051218	12:24	5.84	6.76
9414290	20051218	12:30	5.82	6.70
9414290	20051218	12:36	5.81	6.63
9414290	20051218	12:42	5.79	6.55
9414290	20051218	12:48	5.76	6.56
9414290	20051218	12:54	5.73	6.57
9414290	20051218	13:00	5.69	6.32
9414290	20051218	13:06	5.65	6.42
9414290	20051218	13:12	5.60	6.33
9414290	20051218	13:18	5.55	6.28
9414290	20051218	13:24	5.49	6.19
9414290	20051218	13:30	5.42	6.18
9414290	20051218	13:36	5.36	6.06
9414290	20051218	13:42	5.28	6.00
9414290	20051218	13:48	5.20	5.84
9414290	20051218	13:54	5.11	5.77
9414290	20051218	14:00	5.02	5.68
9414290	20051218	14:06	4.92	5.57
9414290	20051218	14:12	4.82	5.50
9414290	20051218	14:18	4.71	5.34
9414290	20051218	14:24	4.60	5.18
9414290	20051218	14:30	4.49	5.02
9414290	20051218	14:36	4.36	4.92
9414290	20051218	14:42	4.24	4.74
9414290	20051218	14:48	4.12	4.64
9414290	20051218	14:54	3.98	4.50
9414290	20051218	15:00	3.85	4.33
9414290	20051218	15:06	3.71	4.18
9414290	20051218	15:12	3.57	4.04
9414290	20051218	15:18	3.43	3.88
9414290	20051218	15:24	3.29	3.65
9414290	20051218	15:30	3.14	3.54
9414290	20051218	15:36	3.00	3.46
9414290	20051218	15:42	2.85	3.23
9414290	20051218	15:48	2.70	3.11
9414290	20051218	15:54	2.55	2.93
9414290	20051218	16:00	2.41	2.82
9414290	20051218	16:06	2.26	2.66
9414290	20051218	16:12	2.11	2.63
9414290	20051218	16:18	1.97	2.43
9414290	20051218	16:24	1.82	2.31
9414290	20051218	16:30	1.68	2.08
9414290	20051218	16:36	1.54	1.96
9414290	20051218	16:42	1.41	1.74
9414290	20051218	16:48	1.27	1.70
9414290	20051218	16:54	1.14	1.53
9414290	20051218	17:00	1.02	1.39
9414290	20051218	17:06	0.89	1.31
9414290	20051218	17:12	0.77	1.19
9414290	20051218	17:18	0.65	0.99
9414290	20051218	17:24	0.55	1.02
9414290	20051218	17:30	0.44	1.03
9414290	20051218	17:36	0.34	0.93
9414290	20051218	17:42	0.24	0.78
9414290	20051218	17:48	0.15	0.72
9414290	20051218	17:54	0.07	0.55
9414290	20051218	18:00	-0.02	0.45
9414290	20051218	18:06	-0.09	0.40
9414290	20051218	18:12	-0.16	0.38
9414290	20051218	18:18	-0.22	0.34
9414290	20051218	18:24	-0.28	0.25
9414290	20051218	18:30	-0.33	0.23
9414290	20051218	18:36	-0.37	0.21
9414290	20051218	18:42	-0.41	0.11
9414290	20051218	18:48	-0.44	0.16
9414290	20051218	18:54	-0.47	0.11
9414290	20051218	19:00	-0.49	0.05
9414290	20051218	19:06	-0.51	0.02

9414290	20051218	19:12	-0.52	-0.02
9414290	20051218	19:18	-0.52	-0.06
9414290	20051218	19:24	-0.52	0.01
9414290	20051218	19:30	-0.52	0.03
9414290	20051218	19:36	-0.51	0.08
9414290	20051218	19:42	-0.49	0.08
9414290	20051218	19:48	-0.47	0.06
9414290	20051218	19:54	-0.44	0.03
9414290	20051218	20:00	-0.41	-0.01
9414290	20051218	20:06	-0.38	0.02
9414290	20051218	20:12	-0.34	0.03
9414290	20051218	20:18	-0.29	0.10
9414290	20051218	20:24	-0.24	0.19
9414290	20051218	20:30	-0.19	0.22
9414290	20051218	20:36	-0.14	0.26
9414290	20051218	20:42	-0.08	0.38
9414290	20051218	20:48	-0.02	0.40
9414290	20051218	20:54	0.05	0.51
9414290	20051218	21:00	0.12	0.55
9414290	20051218	21:06	0.19	0.61
9414290	20051218	21:12	0.27	0.67
9414290	20051218	21:18	0.35	0.78
9414290	20051218	21:24	0.43	0.89
9414290	20051218	21:30	0.51	1.04
9414290	20051218	21:36	0.60	1.12
9414290	20051218	21:42	0.68	1.21
9414290	20051218	21:48	0.77	1.23
9414290	20051218	21:54	0.86	1.33
9414290	20051218	22:00	0.96	1.43
9414290	20051218	22:06	1.05	1.52
9414290	20051218	22:12	1.15	1.56
9414290	20051218	22:18	1.24	1.64
9414290	20051218	22:24	1.34	1.77
9414290	20051218	22:30	1.44	1.92
9414290	20051218	22:36	1.54	2.09
9414290	20051218	22:42	1.64	2.15
9414290	20051218	22:48	1.75	2.28
9414290	20051218	22:54	1.85	2.36
9414290	20051218	23:00	1.95	2.49
9414290	20051218	23:06	2.06	2.57
9414290	20051218	23:12	2.16	2.68
9414290	20051218	23:18	2.27	2.77
9414290	20051218	23:24	2.37	2.92
9414290	20051218	23:30	2.47	3.03
9414290	20051218	23:36	2.57	3.15
9414290	20051218	23:42	2.68	3.26
9414290	20051218	23:48	2.78	3.26

Begin Date: Dec 18 2005 
End Date: Dec 18 2005 
Interval: Six minute WL 
Datum: MLLW 
Data Units: Feet (LST/LDT) Meters LST
 Time Zone: Local (LST/LDT) GMT LST